




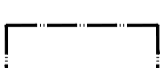
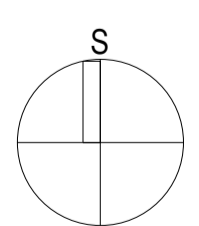


- LEGENDA:**
-  hranice řešeného území
  -  zastavěné území k 28. 1. 2015
  -  hranice zastavitelných ploch nově navržených vymezeno ke dni 1. 11. 2017 Změnou č. 1 ÚP Libeznice
  -  plochy přestavby
  -  plochy, kde změny prověří územní studie
  -  územní rezerva  
dostavba silnice 1/9



**NÁVRH PRO SOUČASNÉ JEDNÁNÍ**

ZHOTOVITEL:	Ing. arch. Zuzana Dušek Hanušková, ČKA č. autorizace 4392, typ A.1., Londýnská 309/81, 120 00 Praha 2		
POŘIZOVATEL:	OBCENÍ ÚŘAD LIBEZNICE, Mělnická 43, 250 65 Libeznice	SOD:	23082017
PROJEKT:	ZMĚNA Č. 1 ÚZEMNÍHO PLÁNU OBCE LIBEZNICE	POČET PARÉ:	0 - 2
ČÁST:	I.B. VÝKRESOVÁ ČÁST	DATUM:	12. 2017
VÝKRES:	<b>VÝŘEZ VÝKRESU ZÁKLADNÍHO ČLENĚNÍ</b>	MĚŘÍTKO:	1 : 5000
			<b>I.B.1</b>